







в кадастровом квартале 67:18:2950101 в границах производственной зоны П1-0 д. Михновка, Михновского сельского поселения
Смоленского района Смоленской области

The map displays a site with various buildings and terrain features. A proposed road layout is shown with a red dashed line and numbered points (1-31). A blue dashed line indicates an alternative route. The map includes a north arrow in the top left corner.

-  - граница проектирования
-  - красные линии, устанавливаемые проектом планировки
-  - существующие и планируемые элементы планировочной структуры
-  - линии отступа от красных линий в целях определения мест допустимого размещения зданий, строений, сооружений
-  - существующие объекты капитального строительства
-  - номера точек красных линий

Название (номер) межевого знака	Дирекционные углы (град. мин. сек.)	Длина линии(м)	X координата	Y координата
1	308° 40' 02"	47.76	457664.43	1216264.35
2	299° 08' 24"	65.1	457694.27	1216227.06
3	302° 13' 42"	31.31	457725.97	1216170.2
4	302° 12' 11"	31.32	457742.67	1216143.71
5	204° 59' 19"	41.45	457759.36	1216117.21
6	286° 40' 45"	57.49	457721.79	1216099.7
7	279° 44' 59"	48.84	457753.07	1215999.56
8	296° 08' 42"	32.95	457746.56	1215996.5
9	26° 12' 00"	2.11	457761.08	1215966.92
10	287° 20' 59"	7.85	457762.97	1215967.85
11	12° 09' 39"	64.85	457765.31	1215960.36
12	116° 10' 55"	17.38	457828.7	1215974.02
13	17° 52' 27"	11.31	457821.03	1215989.62
14	299° 15' 08"	109.89	457831.79	1215993.09
15	315° 34' 07"	11.4	457885.49	1215897.21
16	4° 28' 17"	4.23	457893.63	1215889.23
17	38° 12' 17"	6.1	457897.85	1215889.56
18	49° 35' 39"	3.18	457902.64	1215893.33
19	47° 19' 03"	59.28	457904.7	1215895.75
20	41° 00' 07"	41.88	457944.89	1215939.33
21	38° 29' 21"	36.73	457976.5	1215966.81
22	38° 33' 21"	20.66	458005.25	1215989.67
23	57° 51' 03"	13.1	458021.41	1216002.55
24	64° 48' 40"	7.45	458028.38	1216013.64
25	122° 55' 08"	8.24	458031.55	1216020.38
26	40° 17' 47"	4.48	458027.07	1216027.3
27	116° 37' 12"	214.36	458030.49	1216030.2
28	127° 13' 26"	158.25	457934.44	1216221.84
29	126° 45' 32"	112.47	457838.71	1216347.85
30	196° 22' 15"	25.9	457771.4	1216437.96
31			457746.55	1216430.66

1. Система координат МСК-67, система высот Балтийская.

						50-02/2025			
						Проект планировки и проект межевания территории в кадастровом квартале 67:18:2950101 в границах производственной зоны П1-0 д. Михновка, Михновского сельского поселения Смоленского района Смоленской области			
Изм.	Кол.уч.	Лист	N док.	Подп.	Дата				
						Проект планировки территории Материалы по обоснованию	Стадия	Лист	Листов
ГИП		Галай		<i>Галай</i>	2025		П	1	1
Выполнил		Галай		<i>Галай</i>	2025	Чертеж красных линий. Чертеж границ существующих и планируемых элементов планировочной структуры Масштаб 1:1000	ООО "Корпорация инвестиционного развития Смоленской области"		